

Hungary-Croatia

Cross-border Co-operation Programme

Where rivers connect

DRAWA

**RAZVOJ TURISTIČKE PLOVIDBE NA PLOVNOM PUTU
RIJEKE DRAVE OD RIJEČNOG KILOMETRA 0 DO
RIJEČNOG KILOMETRA 198,6**

DONJI MIHOLJAC, 7.12.2017.

Interreg



EUROPEAN UNION

European Regional Development Fund



Hungary-Croatia

Cross-border Co-operation Programme

Where rivers connect

AKTIVNOSTI AVP U PROJEKTU DRAWA

- Izrada trojezične (Cro-Hu-Engl) brošure
- Izrada trojezične (Cro-Hu-Engl) mobilne aplikacije

Interreg

European Regional Development Fund



EUROPEAN UNION



Hungary-Croatia

Cross-border Co-operation Programme

Where rivers connect

CILJEVI BROŠURE

Objediniti informacije o:

- prirodnom bogatstvu,
- kulturno povijesnim znamenitostima,
- sportsko rekreacijskim sadržajima,
- prometnoj infrastrukturi uz rijeku Dravu,
- gastro ponudi i smještajima.

Vodič koji će putnicima, turistima i rekreativcima pomoći u otkrivanju zanimljivosti područja uz rijeku Dravu.



Interreg

European Regional Development Fund



EUROPEAN UNION



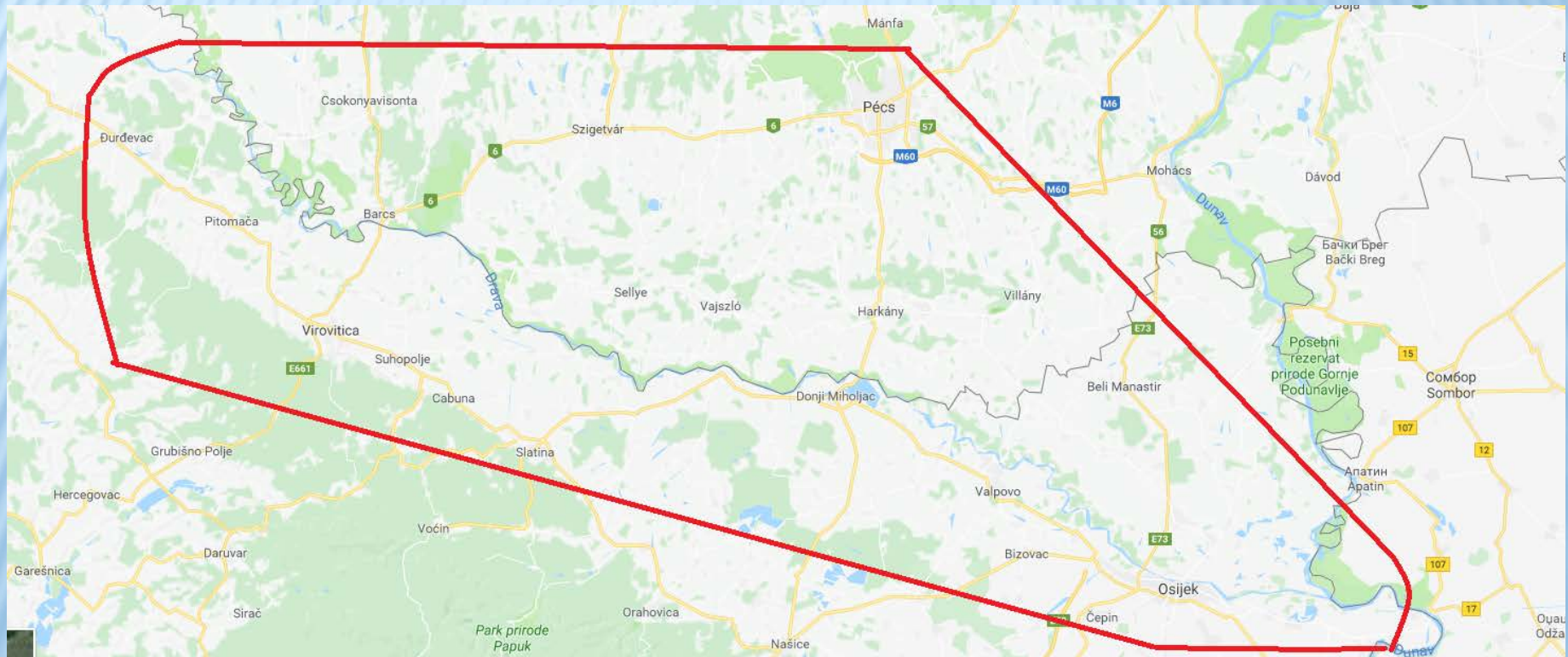
Hungary-Croatia

Cross-border Co-operation Programme

Where rivers connect

SADRŽAJ BROŠURE

Karta rijeke Drave i područja uz nju



Interreg



EUROPEAN UNION

European Regional Development Fund



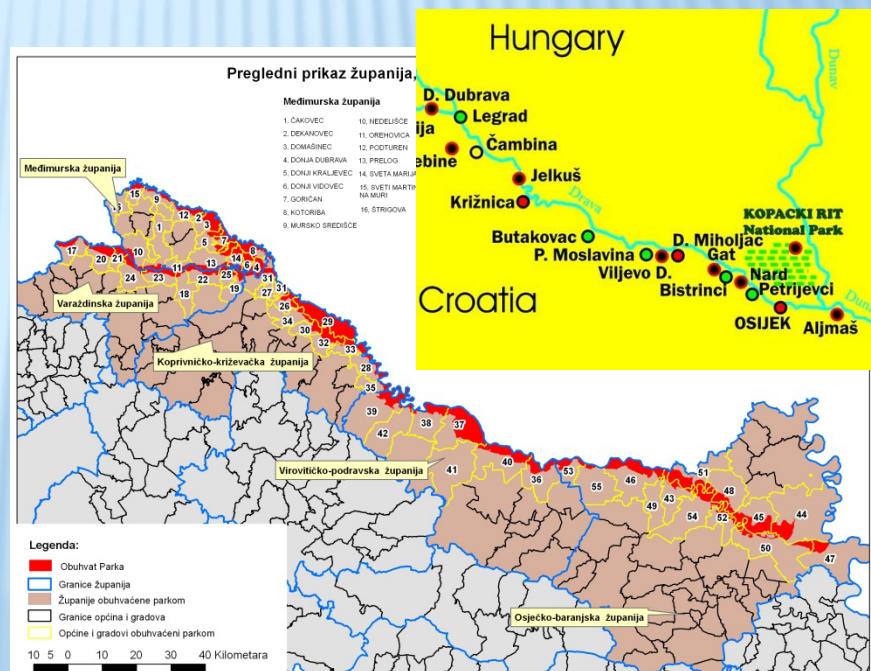
Hungary-Croatia

Cross-border Co-operation Programme

Where rivers connect

SADRŽAJ BROŠURE

- ✘ Označene županije, općine, gradovi, manja mjesta smještena uz Dravu u Republici Hrvatskoj i Mađarskoj
- ✘ Ucrtane državne, županijske i lokalne prometnice
- ✘ Ucrtane biciklističke rute i tematske staze
- ✘ Označena pristaništa za brodove i skele



Interreg



EUROPEAN UNION

European Regional Development Fund



Hungary-Croatia

Cross-border Co-operation Programme

Where rivers connect

PRIRODNA BOGATSTVA

- Prirodne posebnosti kraja
- Botaničke i zoološke zanimljivosti (šume, močvarna područja, staništa životinja, biljke i životinje)



Interreg

European Regional Development Fund



EUROPEAN UNION



Hungary-Croatia

Cross-border Co-operation Programme

Where rivers connect

KULTURNO POVIJESNE ZNAMENITOSTI

Utvrde, crkve, muzeji, galerije, biseri arhitekture...



Interreg

European Regional Development Fund



EUROPEAN UNION



Hungary-Croatia

Cross-border Co-operation Programme

Where rivers connect

SPORTSKO REKREACIJSKI SADRŽAJI

Staze za trčanje, biciklističke staze, bazeni, uređene plaže i kupališta, veslanje, ribičke oaze, lovna područja, foto točke, kampovi, organizirani izleti, dječja igrališta, zoo...



Interreg

European Regional Development Fund



EUROPEAN UNION



Hungary-Croatia

Cross-border Co-operation Programme

Where rivers connect

PROMETNA INFRASTRUKTURA NA I UZ DRAVU

Luke, pristaništa za brodove, cestovna, željeznička povezanost, mostovi, granični prijelazi...



Interreg

European Regional Development Fund



EUROPEAN UNION



Hungary-Croatia

Cross-border Co-operation Programme

Where rivers connect

GASTRO PONUDA I SMJEŠTAJNI KAPACITETI

Restorani, hoteli, hosteli, privatni smještaj, obiteljska gospodarstva s turističkom ponudom...



Interreg

European Regional Development Fund



EUROPEAN UNION



Hungary-Croatia

Cross-border Co-operation Programme

Where rivers connect

BITNE INFORMACIJE

- Pošta,
- Bolnica,
- Carina,
- Policija,
- Trgovine,
- Bitni brojevi telefona,
- Turističke zajednice...





Hungary-Croatia

Cross-border Co-operation Programme

Where rivers connect

IOS & ANDROID TRILINGUALNA APLIKACIJA

Sadržaj aplikacije:

- Trasa plovnog puta (na osnovu hidrografskog snimanja)
- Podaci o plovnom putu (plutače, obalne oznake, privezi...)
- Prikaz vodomjernih postaja
- Turističke informacije sadržane u brošuri

Interreg



EUROPEAN UNION

European Regional Development Fund



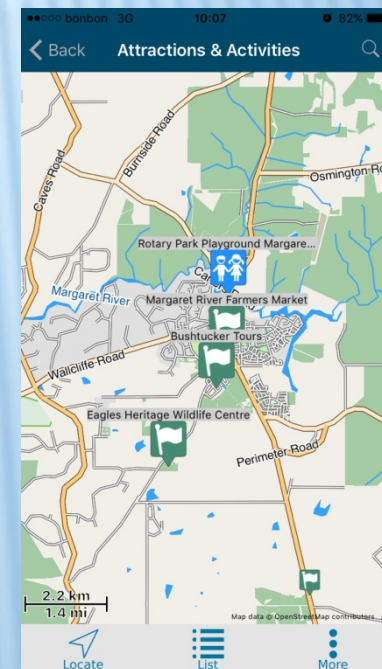
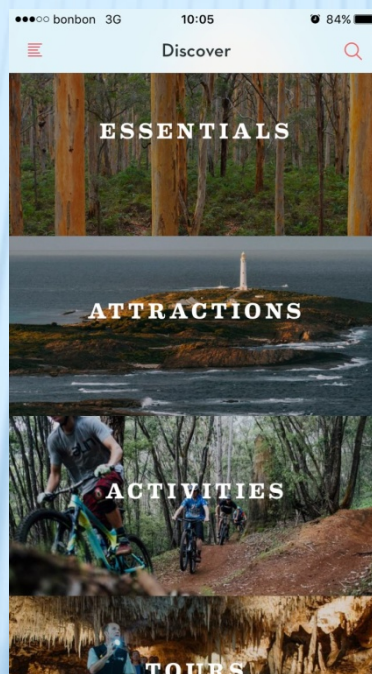
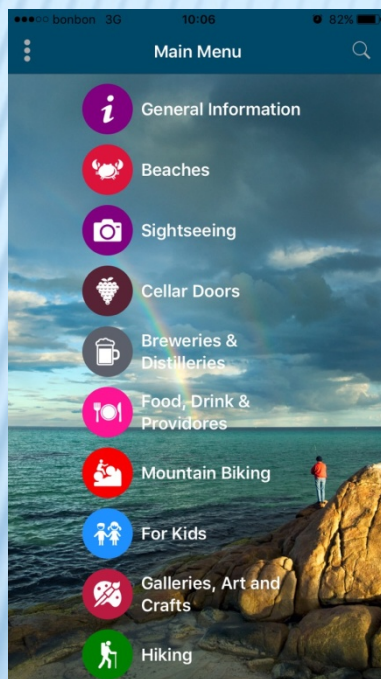
Hungary-Croatia

Cross-border Co-operation Programme

Where rivers connect

IOS & ANDROID TROJEZIČNA APLIKACIJA

Primjeri preuzeti od Margaret river aplikacije





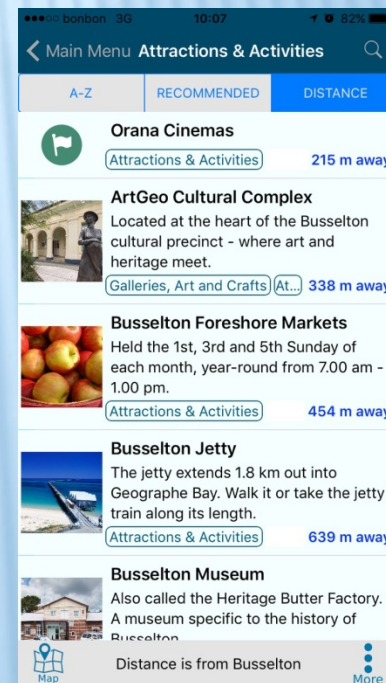
Hungary-Croatia

Cross-border Co-operation Programme

Where rivers connect

IOS & ANDROID TROJEZIČNA APLIKACIJA

Primjeri preuzeti od Margaret river aplikacije





Hungary-Croatia

Cross-border Co-operation Programme

Where rivers connect



Osnovna poruka i namjena brošure je pokazati brojne mogućnosti koje pruža rijeka Drava, te sadržaje koji spajaju susjedne države i narode. Dravu treba shvatiti kao crtu spajanja i suradnje, a ne crtu razdvajanja.


Vidimo se na Dravi!

Interreg

European Regional Development Fund



EUROPEAN UNION



Hungary-Croatia

Cross-border Co-operation Programme

Where rivers connect

HVALA NA PAŽNJI!

lidija.hubalek@vodniputovi.h

r

rade.gicic@vodniputovi.hr

AGENCIJA ZA VODNE PUTOVE

www.vodniputovi.hr

Interreg

European Regional Development Fund



EUROPEAN UNION